



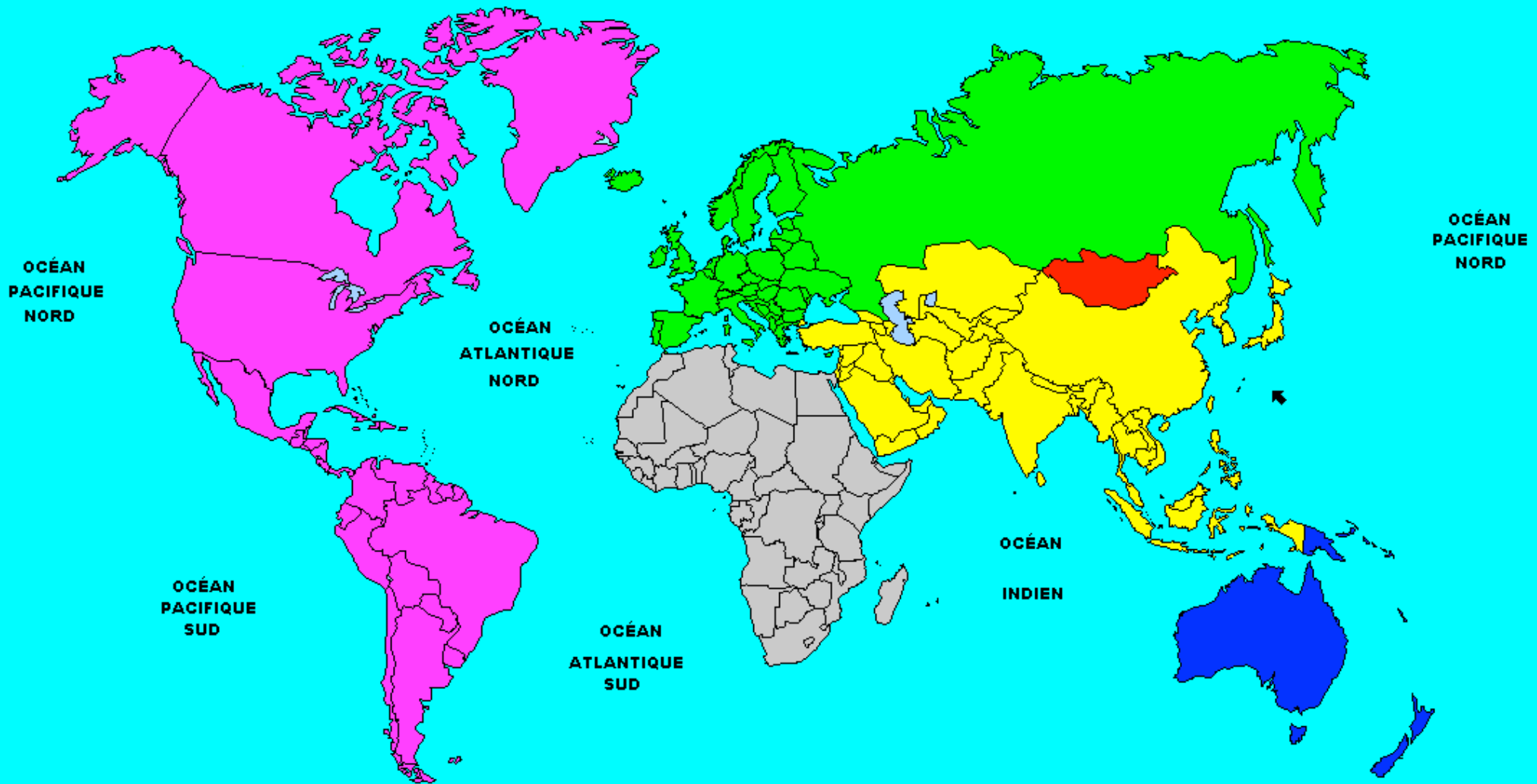
**FRANCE**



**MONGOLIE**

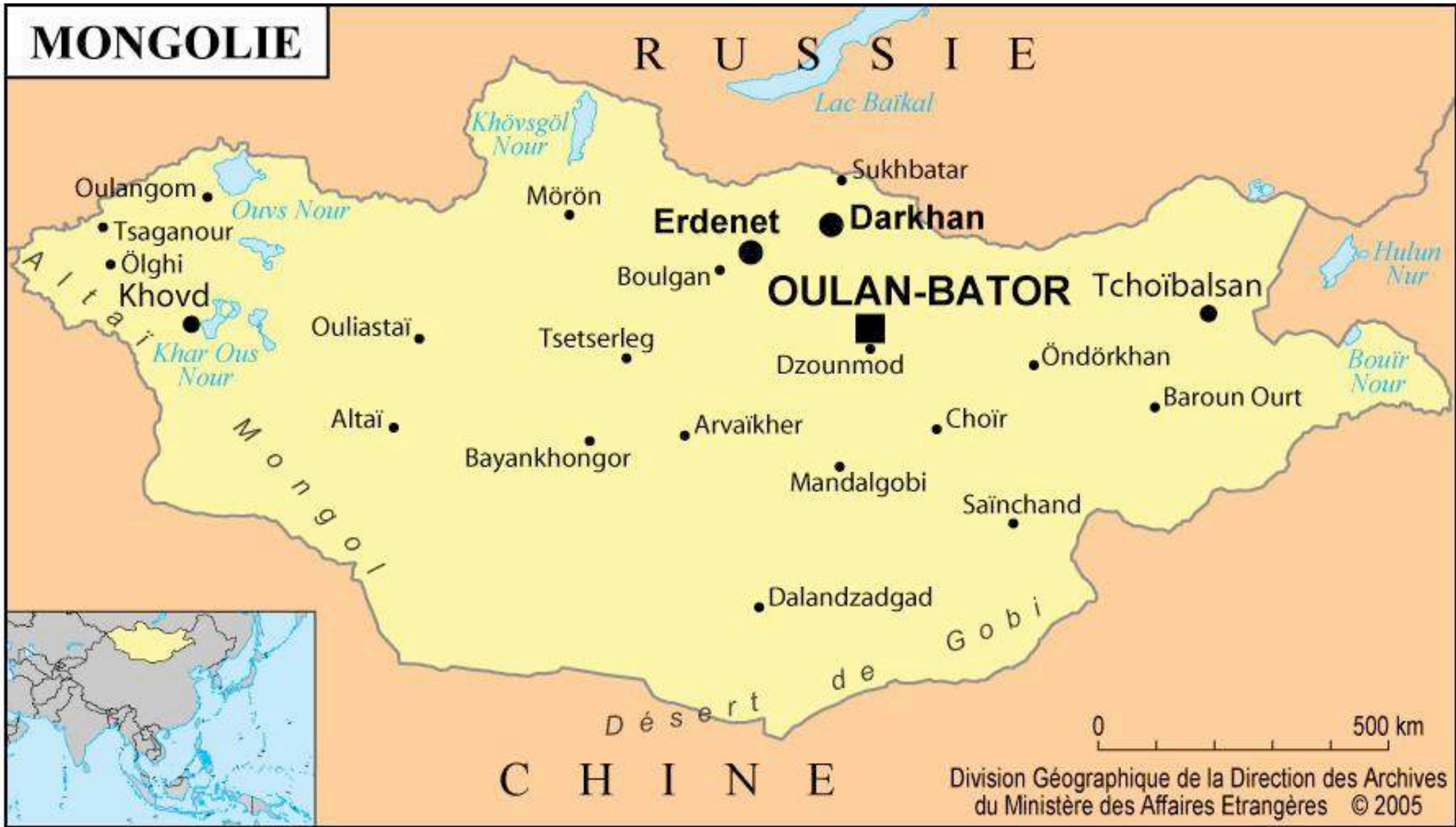
**★ Ulaanbaatar**

SITUATION GÉOGRAPHIQUE SUR LE PLANISPHERE



MONGOLIE

# MONGOLIE



Division Géographique de la Direction des Archives  
du Ministère des Affaires Etrangères © 2005

La Mongolie est un grand pays d'Asie connu pour ses paysages très vastes et très naturels. On y trouve de grandes **plaines couvertes d'herbe**, appelées *steppes*. Ces steppes s'étendent à perte de vue et servent souvent de pâturages pour les chevaux, les moutons et les **yaks**.

Dans certaines régions, le paysage change complètement. Au sud, on découvre le **désert de Gobi**, avec ses dunes de sable, ses rochers et ses espaces presque sans arbres. Le vent y souffle souvent et les températures peuvent être très chaudes le jour et très froides la nuit.


La Mongolie possède aussi de **hautes montagnes**, comme les montagnes de l'Altai. En hiver, elles sont couvertes de neige. On peut également trouver de **grands lacs et des rivières**, où vivent de nombreux animaux et oiseaux.

Ces paysages immenses sont très peu habités. Beaucoup de Mongols vivent encore de manière traditionnelle, en se déplaçant avec leurs troupeaux à travers les steppes. On parle de peuple **nomade**.

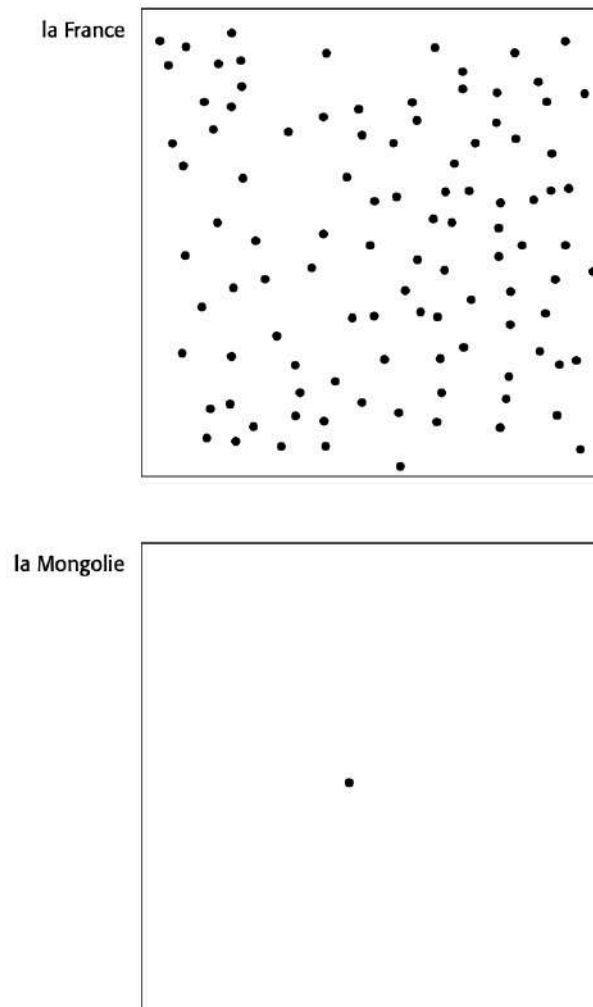
La Mongolie est donc un pays de **grands espaces sauvages**, où la nature est très présente et où les paysages changent beaucoup selon les régions.

	<b>Mongolie</b>	<b>France</b>	<b>Belgique</b>
<b>population</b>	1 965 000 habitants	56 614 000	9 979 000
<b>superficie</b>	1 565 000 km <sup>2</sup>	544 000	30 527
<b>densité de population</b>	1,25 hab./km <sup>2</sup>	104	327

Superficies comparées de :



Densités comparées de :



Populations comparées de :





Un yack est un grand animal qui vit dans les montagnes d'Asie, là où il fait très froid, comme en Mongolie ou au Himalaya. Il ressemble un peu à une vache, mais il est plus costaud et surtout très poilu. Ses longs poils l'aident à rester bien au chaud quand il neige ou quand il y a du vent.